



Portrait du milieu

MUNICIPALITÉ DE SAINT-ADELME

Table des matières

Profil sociodémographique.....	2
1. Population.....	2
2. Scolarité.....	4
3. Travail	4
4. Revenus	5
5. Habitation	5
6. Transport.....	5
Profil du milieu de vie.....	6
1. Dossiers municipaux.....	6
2. Attrait particuliers.....	6
3. Activités de rassemblement	6
4. Espaces verts, sports et loisirs.....	6
5. Services de proximité	7
6. École et garderies.....	7
7. Organismes du milieu.....	7
8. Voies de communications	7
Constats.....	7
Références	9

REMERCIEMENTS

La municipalité de Sainte-Adelme tient à remercier chaleureusement tous ceux qui ont contribués de près ou de loin à la rédaction de ce document.

Un remerciement spécial aux membres du comité consultatif-famille-aîné pour leur engagement soutenu, leur dynamisme et leur générosité.

Ce projet est rendu possible grâce au soutien financier du ministère de la Famille ainsi qu'au soutien technique de la MRC de La Matanie et du Carrefour action municipale et famille.

Profil sociodémographique

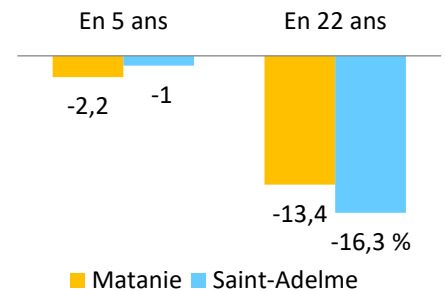
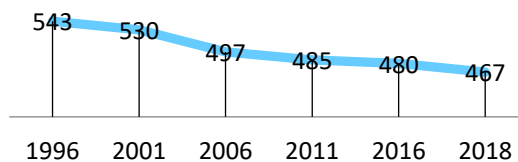
1. Populationⁱ

Année de fondation : 1931

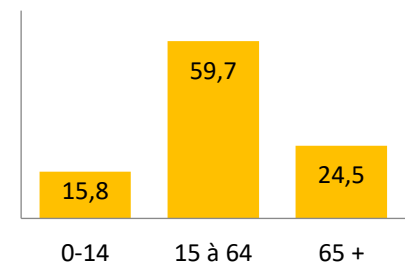
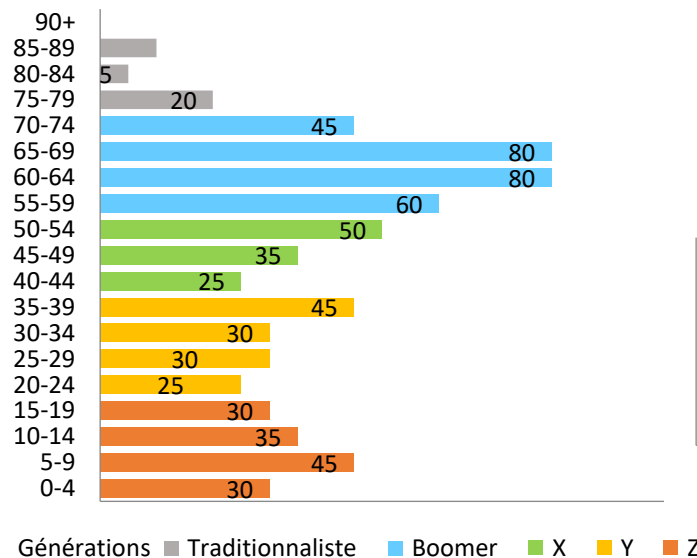
Familles souchesⁱⁱ :

- Ross
- Lebreux
- Gagné
- Caron
- St-Gelais
- Truchon
- Rouleau
- Imbeault
- Harrisson

Évolution de la population (2018)



Répartition démographique¹ (2016)



¹ Le découpage territorial du recensement de 2016 a induit des erreurs quant au nombre total de résidents. Ainsi, les données concernant l'évolution de la population sont issues des décrets de 2016 et 2018. La répartition démographique et les autres données proviennent du recensement de 2016, celles-ci sont à interpréter avec prudence.

Âge médian (2016)



% de la population de 65 ans et plus (2016)



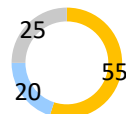
% de la population de moins de 30 ans (2016)



% des familles monoparentales (2016)



Nombre d'enfants par familles (2016)



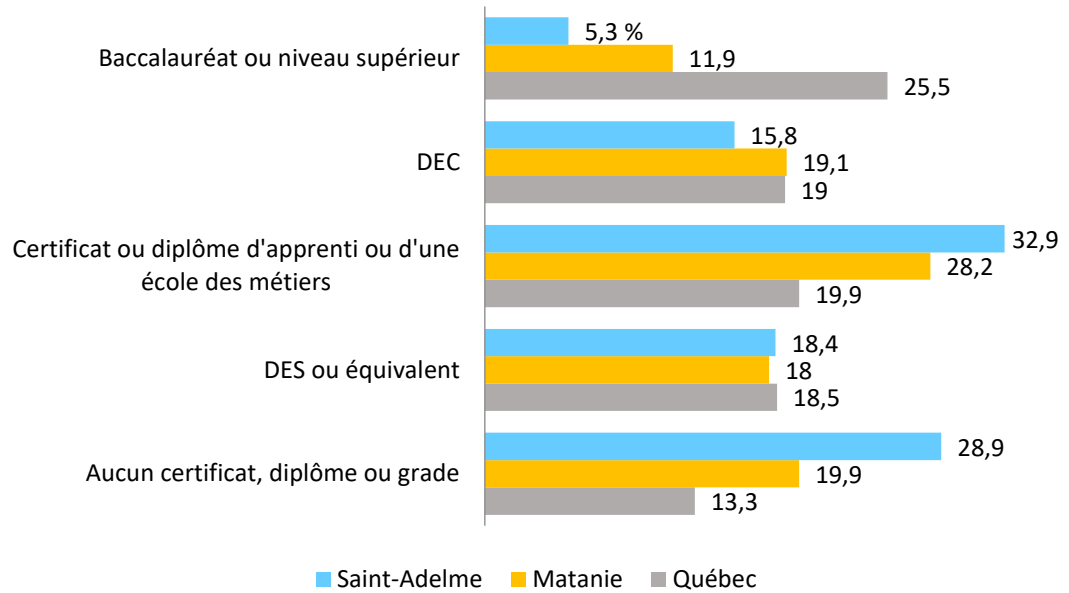
■ 1 enfant ■ 2 enfants ■ 3 enfants et +

À Saint-Adelme (2016)

140	jeunes de 0-19 ans (45 enfants de 5-9 ans)
95	familles avec enfants à la maison
20	familles monoparentales
165	personnes âgées de 65 ans et plus
10	personnes âgées de 85 ans et plus
2,7	personnes en moyenne par famille

2. Scolarité

Scolarité des personnes âgées entre 25-64 ans (2016)



3. Travail

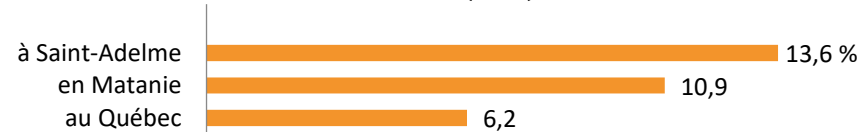
Taux d'emploi chez les 25 à 64 ans (2016)



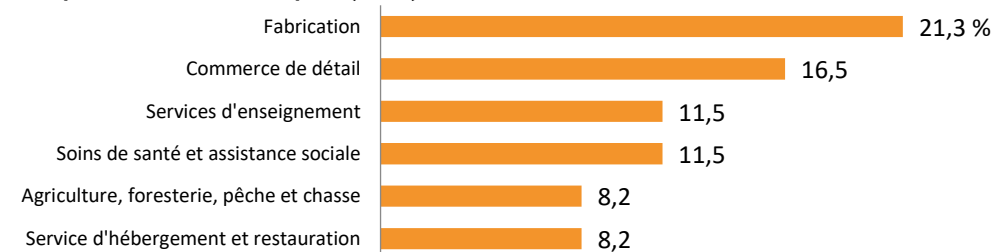
Taux d'emploi chez les 65 ans et plus (2016)



Taux de chômage chez les 25 à 64 ans (2016)



Principaux secteurs d'emploi (2016)



4. Revenus

Revenu total médian des ménages (2016)



Revenu moyen après impôt des familles² avec enfants (2016)



% de personnes ayant un faible revenu (2016)

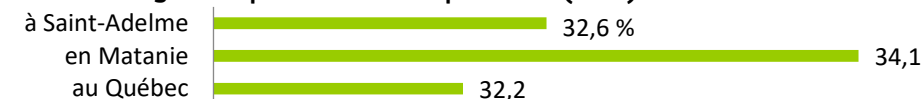


5. Habitationⁱⁱⁱ

Logements (2016)



% des ménages comptant une seule personne (2016)



Résidences permanentes : 175

Résidences à logements : 7

Résidences de villégiature : 81

Nouvelles constructions depuis cinq ans : 10

Valeur moyenne des maisons : 93 051 \$

Nombre de terrains disponibles secteur village: 13

Valeur moyenne des terrains disponibles secteur village : 6 000 \$

Logements sociaux : Aucun

6. Transport^{iv}

Trajet moyen domicile-lieu de travail : 22.7 minutes de paysage!

Nb de personnes se dirigeant au travail en transport actif : 10

Nb de personnes se dirigeant au travail en transport en commun : 15

Nb d'enfants marchant à l'école : 7

Trajet approximatif moyen des élèves primaires : 30

Trajet approximatif moyen des élèves secondaires : 45

Déplacements en transport collectif : 2

Déplacements en transport adapté : 297

² Par *familles*, on entend ici les familles économiques, c'est-à-dire tous les membres liés par le sang habitant sous un même toit.

Profil du milieu de vie

1. Dossiers municipaux



Actuel : Plan de développement local
Futur : Élaboration de la *Politique des familles et des aînés* en cours qui mènera à une priorisation des projets futurs pour le maintien et l'amélioration de la qualité de vie des familles et des aînés.

Participation aux élections municipales de 2017^u : Aucune élection en 2017, candidat(e)s tous réélu(e)s par acclamation

2. Attraits particuliers



Relais Saint-Adelme
Théâtre Le Bedeau
Ferme Réginald Bernier
Lacs propices à la pêche
Points de vue Chic-Chocs des rangs 8 et 9
Tour d'observation du 7e rang Est
Climat particulièrement chaud

3. Activités de rassemblement



Activités quotidiennes du Club des 50 ans et plus
Brunchs des Voisins mensuels
Fête de Noël
Ski s'passe
Activités de la collectivité 733
Programmation de la semaine de relâche

4. Espaces verts, sports et loisirs



Parc municipal et module de jeux pour enfants
Ski de fond et raquette hors-piste
Chasse et pêche
Sentiers de motoneige : 21 km
Sentiers de VTT : 28 km
Vélo de route et hybride : 1 parcours de 58 km
Patinoire, Salle de conditionnement physique, Gymnase
Centre et cuisine communautaires
Gym cerveau, danse en ligne, tissage
Théâtre intergénérationnel Le bedeau



5. Services de proximité

Bureau de poste
Coopérative d'alimentation
Poste d'essence
Comptoir de caisse populaire
Relais VTT/motoneige
Restaurant
Salle de réception
Camp de jour
Centre informatique (CACI)
Chiffonnière
Boîte Croque-livre
Popote joviale



6. École et garderie

50 élèves à l'École Émile-Dubé (dont 13 en préscolaire)
Activités parascolaires (danse, soccer, mini-journalisme, crosstraining)
Les Mots des Petits bonheurs pour la Saint-Valentin
Aucune garderie subventionnée
Aucun service de garde



7. Organismes du milieu

Club des 50 ans et plus
Collectif des communications
Comité consultatif d'urbanisme (CCU)
Comité de développement
Corporation des loisirs de Saint-Adelme
Coop de solidarité de Saint-Adelme
Fabrique de Saint-Adelme
Groupe Amitié
Le Théâtre du Bedeau
Conseil d'établissement de l'école



8. Voies de communications

[Site web](#) de la municipalité
Journal [L'Éveil](#) (mensuel)
Groupe Facebook [Saint-Adelme ensemble vers l'avenir](#)
Groupe Facebook [Saint-Adelme](#)
Page Facebook [Collectivité 733](#)

Constats

Forces

Que fait-on exceptionnellement bien?
Quelles sont nos meilleures ressources, nos expertises, nos compétences?
Qu'est-ce que les autres disent de positif sur nous?

- Milieu rassembleur et uni
- Optimiste et ouvert
- Entraide
- Idées novatrices
- Dynamiques et proactifs
- Détermination et persévérance
- Accueillant
- Capable de monter des dossiers de manière autonome
- Vieillessement actif

Opportunités

Quelles sont les opportunités que nous connaissons mais que nous n'exploitons pas assez?
Quelles sont les tendances émergentes dont nous pourrions tirer profit?

- Nature (sentiers de ski et de raquette)
- Accès public pour la baignade dans les lacs
- Pêche
- Tourisme estival
- Chasse
- Hébergement touristique

Faiblesses

Que pourrait-on faire de mieux?
Où sommes-nous vulnérables?
Quelles critiques les autres font sur nous?

- Peu de possibilité pour garder les aînés dans le milieu
- Pas de garderie
- Pas de loyers à prix modiques
- Pas de services Internet et téléphonie mobile partout
- Jeunes familles s'impliquent peu bénévolement
- Manque de main-d'œuvre agricole
- Peu d'adolescents
- Peu de nouvelles constructions
- Taux de taxes élevé

Défis à relever

Quels sont les obstacles externes qui nous empêchent d'avancer?
Quels changements à venir pourraient nous rendre vulnérables?

- Attirer les jeunes après leurs études
- Odeur de l'eau
- Financements externes
- Diminution du nombre d'enfants à l'école
- Centre de mesures d'urgence
- Fusion municipale

Références

ⁱ Statistique Canada, 2017 Série « *Perspective géographique* », recensement de 2016; 2011; 2006.

Le graphique représentant l'évolution de la population en 5 ans comprend la période de 2011 à 2016. Les données de 2018 proviennent du décret de population du MAMOT. Les données de Statistique Canada sont privilégiées comme elles sont plus détaillées. Afin d'assurer la confidentialité des données, les catégories sont arrondies au multiple de 5 par Statistique Canada, ce qui explique que l'addition des catégories ne correspond pas au nombre total de résidents; CISSS du Bas-St-Laurent, 2017. « *Fiche sociosanitaire* ».

ⁱⁱ Société d'histoire de Matane, 2018.

ⁱⁱⁱ Gouvernement du Québec, 2017. « *Sommaire du rôle d'évaluation foncière* ».

^{iv} Statistique Canada, 2017; MRC de La Matanie, 2018; CSMM, 2018.

^v Directeur général des élections du Québec, 2017.

